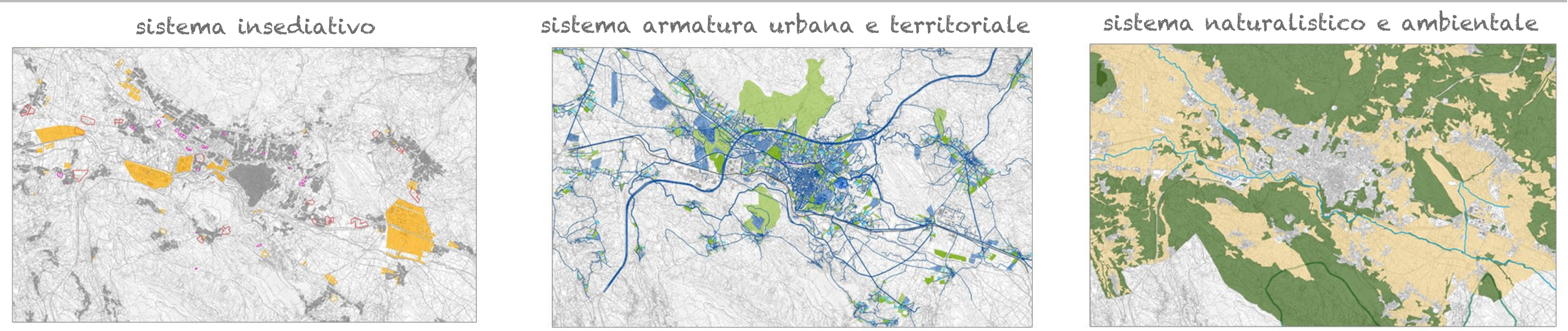


# ATELIER Progettare la Ricostruzione

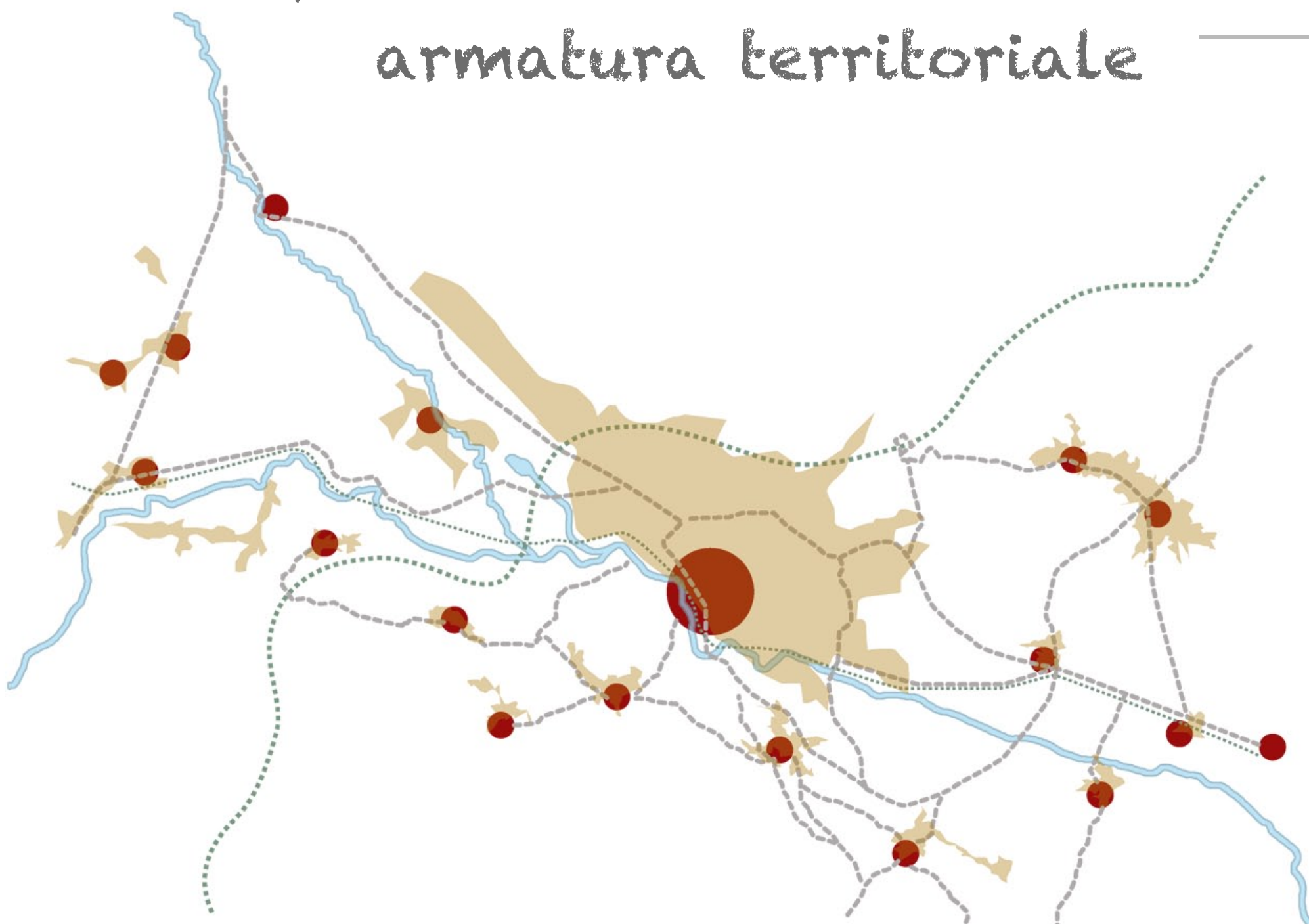
**Temi Urbanistici e Temi Territoriali**

Il Sistema Territoriale Strategico Aquilano emerge quale risultante delle interazioni storicamente esistenti tra la città e le sue frazioni. Nell'ambito della rete di relazioni a più ampia portata tra la fascia costiera adriatica ed il nodo di Roma, esso si pone come potenziale elemento di cerniera tra alto Lazio, la fascia costiera adriatica e la direttrice di penetrazione trasversale verso la Puglia.

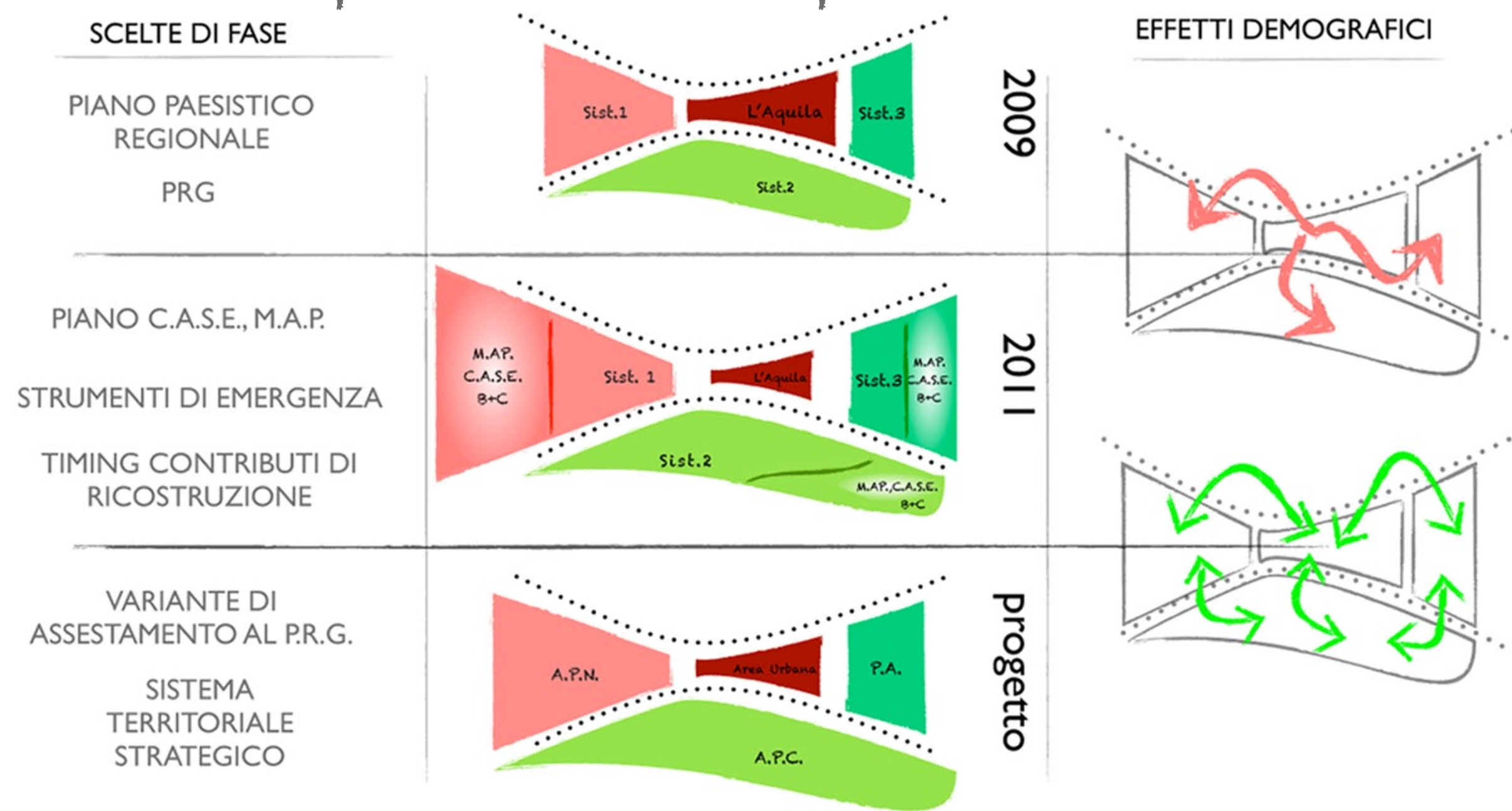


Fonti: tesi F. Pignatelli e A. Di Cristofaro "L'Aquila: metodologie e tecniche per la ricostruzione"

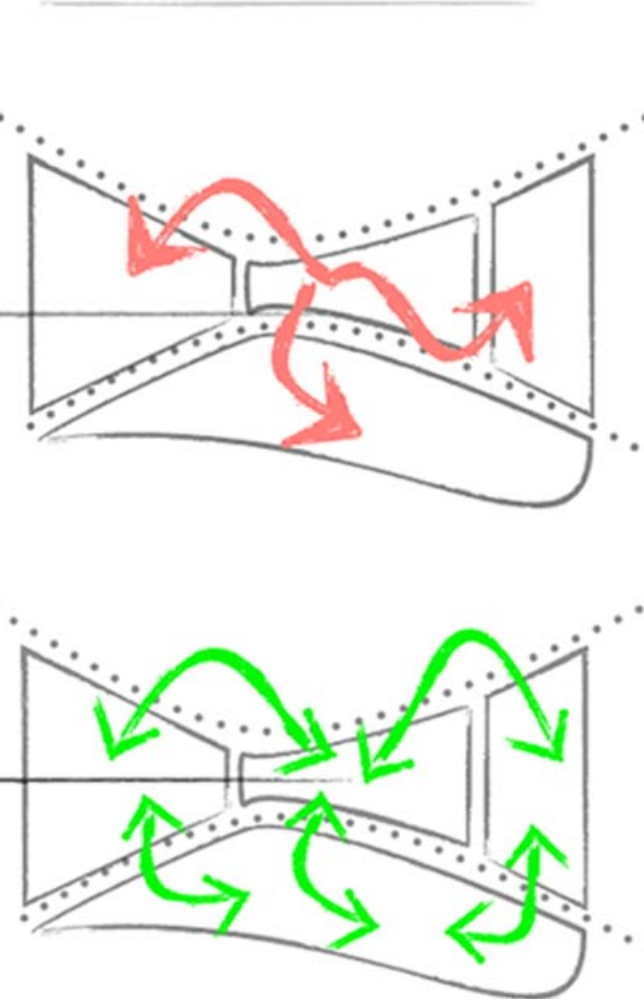
**armatura territoriale**



**equilibri e disequilibri**



**EFFETTI DEMOGRAFICI**

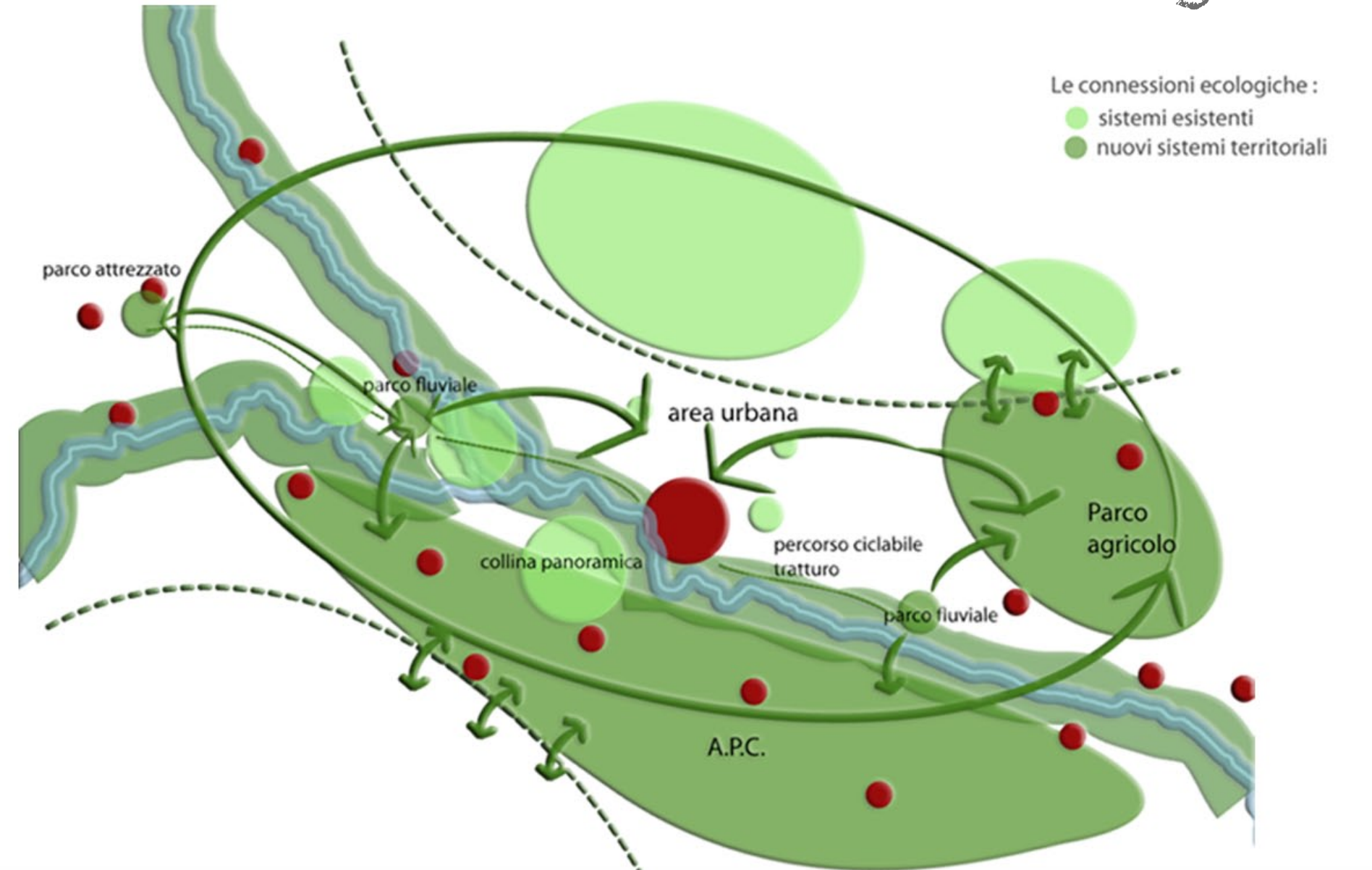


**PROGRAMMAZIONE  
RIGENERAZIONE  
POTENZIALITÀ  
COESIONE  
TEMPO  
RECUPERO  
CONCERTAZIONE  
TRASFORMAZIONE  
COMPLEMENTARIETÀ**

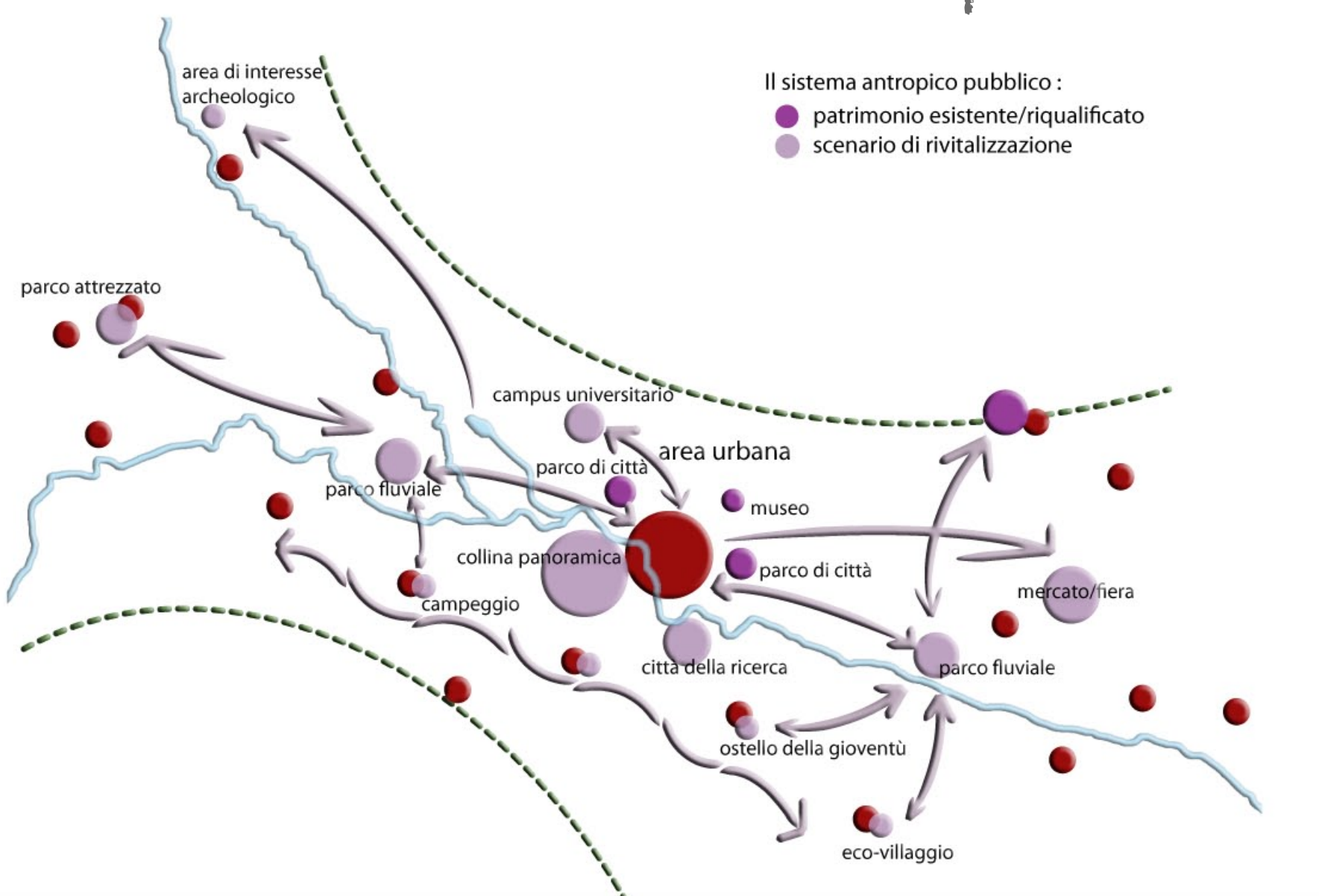
**progetto Clessidra**

**scenari:**

**sistema delle connessioni ecologiche**



**sistema delle relazioni pubbliche**



**flussi e sistemi territoriali**

